

AVV Haltestellen

Von Norden nach Süden, Westen nach Osten - jeden Tag sind über 250 Buslinien und Züge für euch unterwegs und transportieren über 120 Mio. Fahrgäste pro Jahr zwischen den fast 3.000 Haltestellen im Verbundgebiet hin und her. Ihr sehr schön, hier ist immer etwas los!



Niedrigstgelegene

Hickeswinkel Sonnenschein, Stadt Heinsberg
Linie 405 und Multibus

Knapp über dem Meeresspiegel liegt Hickeswinkel in der Erkelenzer Börde. So tief runter geht es sonst nirgends im AVV.



Wer einmal hoch und runter, links und rechts und einmal quer durch den AVV reisen will, der findet hier die „Zipfel“ unserer schönen Region, nämlich die jeweils äußersten Haltestellen. Dazu die Höchste, die Niedrigstgelegene und den Mittelpunkt*. Wer hat schon alle Ecken des AVV besucht? Kennt ihr die 2.276,49 km² wie eure Westentasche?

Nördlichste

Tetelrath Siedlung, Stadt Wegberg
Linie 418

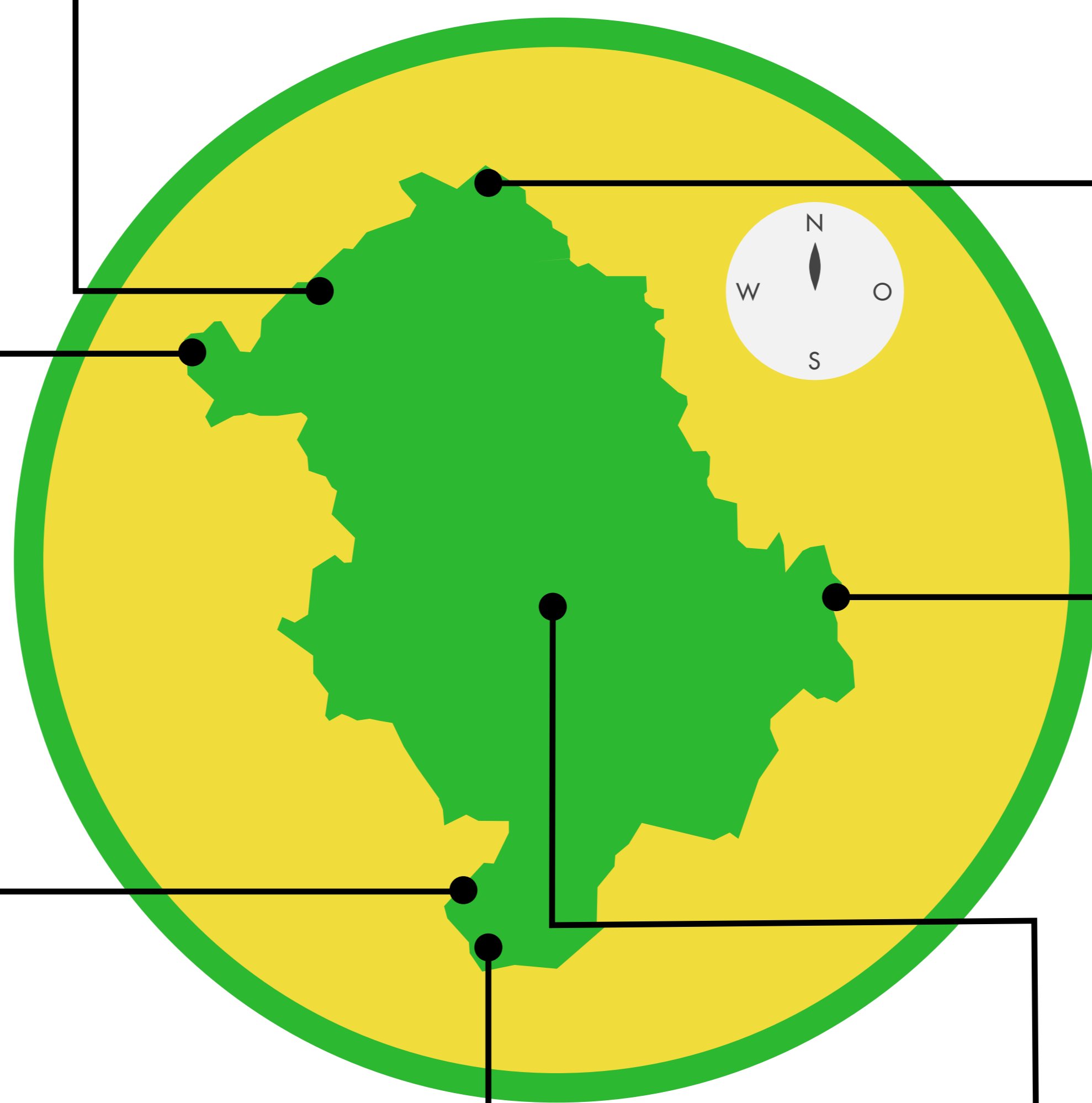

Huch, hier am Nordpol des AVV ist es aber frisch. Seht ihr schon die Eisbären in Tetelrath?



Westlichste

Isenbruch Rodebachaue, Gemeinde Selfkant
Linie 436 und 438


Tief im Westen an der niederländischen Grenze liegt Isenbruch, doe mij maar friet en een frikandel spezial.



Östlichste

Wissersheim, Gemeinde Nörvenich
Linie 212


Kurz die Narrenkappe richten, von Wissersheim sind es nur noch gut 40 Kilometer bis zum Kölner Dom.



Höchstgelegene

Mützenich Zoll, Stadt Monschau
Linien 85 und 385

Hoch hinaus geht's in der Eifel! Ganze 619 Meter über Normalnull hält der Bus in Mützenich Zoll. Eine wunderbare Höhenluft ist das hier!



Südlichste

Kalterherberg Oberdorf, Stadt Monschau
Linie 85

Spürt ihr schon die warme Mittelmeerbrise? Ganz im Süden des AVV liegt Kalterherberg, trotz seiner Lage leider nicht für gutes Wetter bekannt.



Zentralste

Dürwiss Freibad, Stadt Eschweiler
Linien 6

Alle Wege führen nach Dürwiss? Zumindest läuft alles drum herum! An der zentralsten Haltestelle des AVV könnt ihr ins Freibad springen.

